






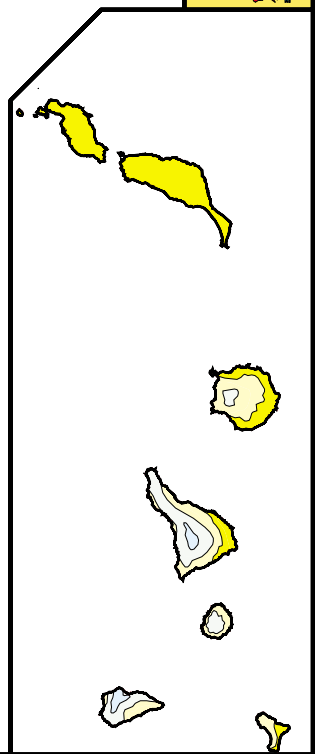



LEYENDA

-  > 2.000 mm.
-  Entre 2.000 y 1.000 mm
-  Entre 1.000 y 700 mm.
-  Entre 700 y 500 mm.
-  Entre 500 y 350 mm.
-  Entre 350 y 150 mm.
-  < 150 mm.



Volver Pág.
anterior



 MINISTERIO DE AGRICULTURA, PESCA Y ALIMENTACIÓN	SUBSECRETARÍA DIRECCIÓN GENERAL DE DESARROLLO RURAL	Proyección UTM Huso 30 Elipsoide Hayford Edita : Serv.Inf.Geográfica	PLAN NACIONAL DE REGADÍOS	FECHA : Mayo, 01	MAPA : 1
			PLUVIOMETRÍA MEDIA ANUAL	ESCALA : 1:5400000	HOJA : 1